

«СОГЛАСОВАНО»
Председатель Комитета по
транспорту, организации дорожного
движения и развитию улично-
дорожной сети Администрации города
Екатеринбурга

И.Ю. Ощепков

«15» 07 2020 года

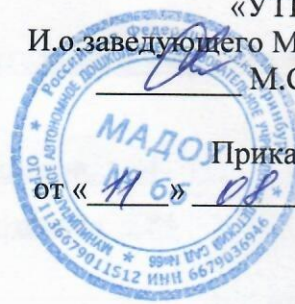
«СОГЛАСОВАНО»

Врио Начальник ОГИБДД УМВД России
по городу Екатеринбургу
подполковник полиции

В.Л. Буйдалин А.С. Суслов

«11» 08 2020 года

«УТВЕРЖДАЮ»
И.о. заведующего МАДОУ № 66
М.С. Сушенцева



Приказ № 98/60
от «17» 08 2020 года

ПАСПОРТ

дорожной безопасности образовательного учреждения

Муниципального автономного дошкольного образовательного учреждения
детский сад № 66

Общие сведения

Муниципального автономного дошкольного образовательного учреждения детский сад № 66

Юридический адрес: 620024, г. Екатеринбург, ул. Колхозников, д.84

Фактический адрес: 620024, г. Екатеринбург, ул. Колхозников, д.84

1. Руководители образовательной организации:

И.о.заведующего	Сушенцева Мария Сергеевна	+7(343)2895805
Заместитель заведующего	Шиловская Виктория Сергеевна	+7(343)2895805
Заведующий хозяйством	Шарикова Алефтина Павловна	+7(343)2895805

5. Ответственные работники муниципального органа образования

Заместитель начальника Управления образования Чкаловского района	Власова Елена Юрьевна	+7(343) 269-15-48
--	-----------------------	-------------------

6. Ответственный от Госавтоинспекции

Старший лейтенант полиции инспектор отделения пропаганды безопасности дорожного движения ОГИБДД УМВД России по г. Екатеринбургу	Вараксина Юлия Сергеевна	+7(904)986-59-00
---	--------------------------	------------------

7. Ответственный работник за мероприятия по профилактике детского травматизма

Заместитель заведующего	Шиловская Виктория Сергеевна	+7(343)2895805
-------------------------	------------------------------	----------------

8. Руководитель или ответственный работник дорожно-эксплуатационной организации, осуществляющей содержание улично-дорожной сети (УДС)*

директор МБУ «Чкаловское ДЭУ»	Онегов Михаил Сергеевич	+7 (343)266-48-48
-------------------------------	-------------------------	-------------------

9. Руководитель или ответственный работник дорожно-эксплуатационной организации, осуществляющей содержание технических средств организации дорожного движения (ТСОДД)

Директор ЕМУП «СМЕП Екатеринбург»	Волгин Олег Владимирович	+7 (343)233-57-66
-----------------------------------	--------------------------	-------------------

Количество воспитанников: 90 человек

Наличие уголка по БДД: в каждой возрастной группе

Наличие кабинета по БДД: нет.

(если имеется, указать место расположения)

* Дорожно-эксплуатационные организации, осуществляющие содержание УДС и ТСОДД, несут ответственность в соответствии с законодательством Российской Федерации (Федеральный закон «О безопасности дорожного движения» от 10 декабря 1995 г. № 196-ФЗ, Кодекс Российской Федерации об административных правонарушениях, Гражданский кодекс Российской Федерации)

12. Наличие класса по БДД

нет
(если имеется, указать место расположения)

13. Наличие автогородка (площадки) по БДД : нет

14. Наличие автобуса в образовательном учреждении нет

(при наличии автобуса)

15. Владелец автобуса _____

(образовательное учреждение, муниципальное образование и др.)

16. Время нахождения детей в образовательном учреждении: 7.30 – 18.00.

длительность работы 10.5 часов. Выходные дни: суббота, воскресенье,

общегосударственные праздничные дни.

17. Телефоны оперативных служб:

01	МЧС, пожарная служба
02	Полиция
03	Скорая помощь
04	Служба газа
05	Аварийная служба

Единый номер вызова экстренных служб: 112

Звонки на номера экстренных служб бесплатны. Позвонить можно если на счёте недостаточно средств, а на номер 112 даже с телефона без SIM-карты.

112#1	Вызов пожарной охраны или спасателей
112#2	Вызов полиции
112#3	Вызов скорой медицинской помощи
112#4	Вызов газовой аварийной службы

Содержание

I. План-схемы образовательного учреждения.

1. Район расположения образовательного учреждения, пути движения транспортных средств и детей (обучающихся, воспитанников).
2. Организация дорожного движения в непосредственной близости от образовательного учреждения с размещением соответствующих технических средств организации дорожного движения, маршруты движения детей и расположение парковочных мест.
3. Маршруты движения организованных групп детей от образовательного учреждения к стадиону, парку, спортивно-оздоровительному комплексу и учреждению общественного пользования (библиотека).
4. Пути движения транспортных средств к местам разгрузки/погрузки и рекомендуемые безопасные пути передвижения детей по территории образовательного учреждения.
5. План-схема пути движения транспортных средств и детей (обучающихся, воспитанников) при проведении дорожных ремонтно-строительных работ вблизи образовательного учреждения

1. Пояснительная записка
к плану-схеме образовательного учреждения.

На схеме показан район расположения образовательного учреждения. Здания, улично-дорожная сеть с учетом остановок общественного транспорта, центром которого является образовательное учреждение.

Территория, указанная на схеме, включает:









- образовательное учреждение;
- расположение жилых домов, зданий и сооружений;
- автомобильные дороги и тротуары;
- пути движения транспортных средств;
- пути движения воспитанников из образовательного учреждения;
- названия улиц и нумерация домов.

Схема необходима для общего представления о районе расположения образовательного учреждения. На схеме обозначены наиболее частые пути движения воспитанников от дома (от отдаленных остановок маршрутных транспортных средств) к образовательному учреждению и обратно.

При исследовании маршрутов движения детей необходимо уделить особое внимание опасным зонам, где дети (обучающиеся, воспитанники) пересекают проезжие части дорог не по пешеходному переходу.

Район расположения образовательного учреждения, пути движения транспортных средств и детей (обучающихся, воспитанников).



-  - пешеходный переход
-  - светофор
-  - направление движения транспортного потока
-  - Движение детей
-  - главная дорога
-  - уступи дорогу
-  - детский сад
-  - автобусная остановка

2. Пояснительная записка

к схеме организации дорожного движения в непосредственной близости от ОУ с размещением соответствующих технических средств организации дорожного движения, маршрутов движения детей и расположения парковочных мест.

Схема организации дорожного движения ограничена автомобильными дорогами, находящимися в непосредственной близости от образовательной организации.

На схеме обозначены:

- здание образовательной организации с указанием территории, принадлежащей непосредственно образовательной организации (при наличии указать ограждение территории);

- автомобильные дороги и тротуары;

- уличные (наземные – регулируемые/нерегулируемые) и внеуличные (надземные/подземные) пешеходные переходы на подходах к образовательной организации;

- дислокация существующих дорожных знаков и дорожной разметки;

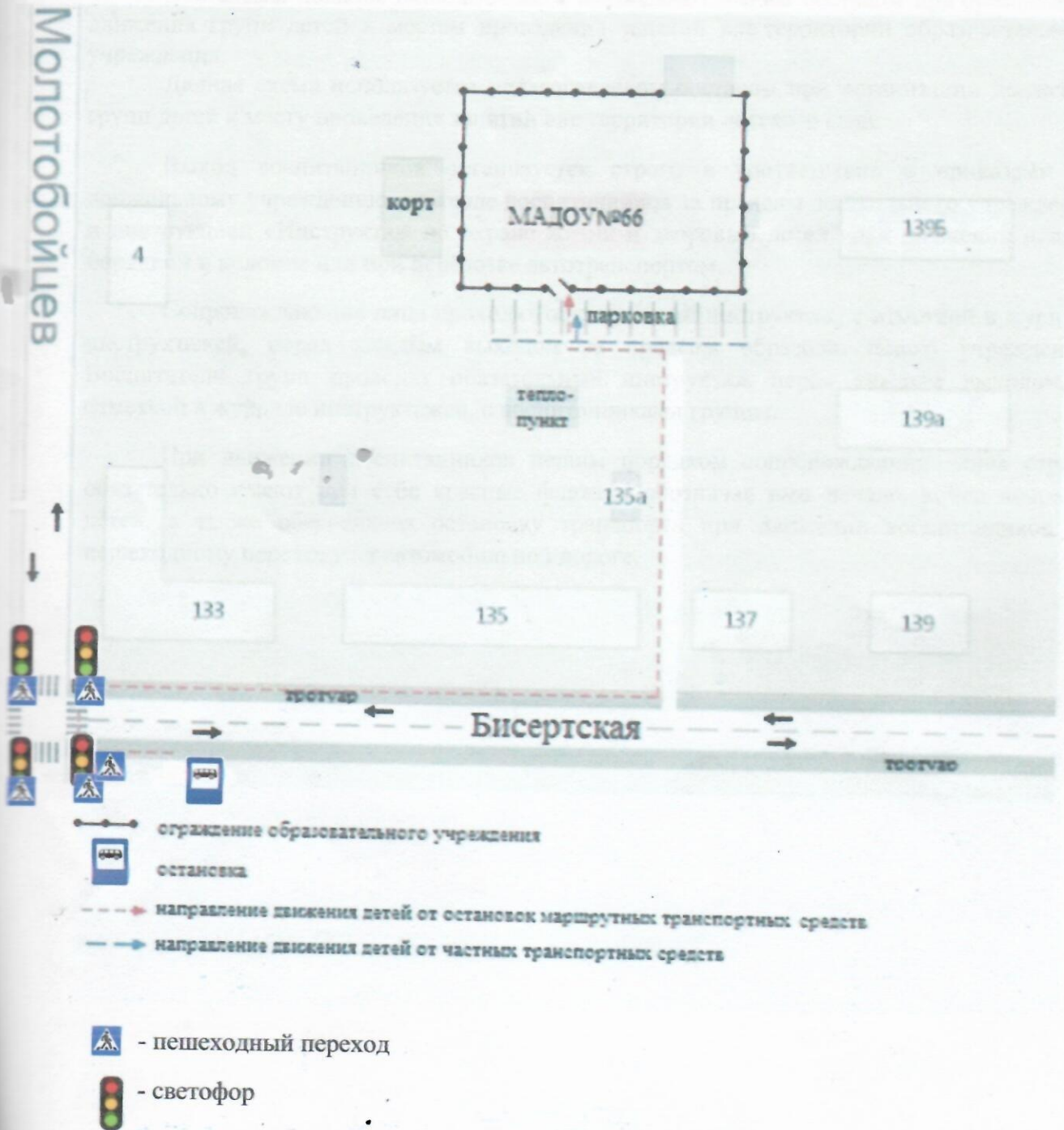
- другие технические средства организации дорожного движения;

- направление движения транспортных средств по проезжей части;

- направление безопасного маршрута движения детей.

На схеме указано расположение остановок маршрутных транспортных средств и безопасные маршруты движения детей от остановочного пункта к образовательной организации и обратно;

Схема организации дорожного движения в непосредственной близости от ОУ с размещением соответствующих технических средств организации дорожного движения, маршрутов движения детей и расположения парковочных мест



3. Пояснительная записка

к маршруту движения организованных групп детей от образовательного учреждения к корту и детской библиотеке им. Рылеева.

На схеме района расположения образовательного учреждения указываются безопасные маршруты движения детей от образовательного учреждения к стадиону, парку, спортивно-оздоровительному комплексу и учреждению общественного пользования (библиотека) и обратно.

Эти схемы должны использоваться преподавательским составом при организации движения групп детей к местам проведения занятий вне территории образовательного учреждения.

Данная схема используется педагогическим составом при организации движения групп детей к месту проведения занятий вне территории детского сада.

Выход воспитанников организуется строго в соответствии с приказами по дошкольному учреждению о выходе воспитанников за пределы дошкольного учреждения и инструкцией «Инструктаж по охране жизни и здоровью детей» при движении пешим порядком в колонне или при перевозке автотранспортом.

Сопровождающие лица проходят обязательный инструктаж, с отметкой в журнале инструктажей, перед каждым выходом за пределы образовательного учреждения. Воспитатели групп проводят обязательный инструктаж перед каждым выходом, с отметкой в журнале инструктажей, с воспитанниками группы.

При движении воспитанников пешим порядком сопровождающие лица строго обязательно имеют при себе красные флажки, обозначая ими начало, конец колонны детей, а также обеспечивая остановку транспорта при движении воспитанников по пешеходному переходу на автомобильной дороге.

4. Пояснительная записка
к схеме пути движения транспортных средств к местам разгрузки/погрузки и
рекомендуемые безопасные пути передвижения детей по территории
образовательной организации.

На схеме указана примерная траектория движения транспортных средств на территории образовательной организации, в том числе места погрузки/разгрузки, а также безопасный маршрут движения детей во время погрузочно-разгрузочных работ.

Транспортные средства (доставка продуктов) заезжают на территорию МАДОУ в утренние часы с 8 до 9 и в период дневного сна детей с 13 до 15.00. В это время, самостоятельно находящихся детей, без сопровождения взрослых, на территории МАДОУ нет. В целях обеспечения безопасного движения детей (обучающихся, воспитанников) по территории образовательной организации исключено пересечение путей движения детей (обучающихся, воспитанников) и путей движения транспортных средств.

С целью обеспечения безопасного движения воспитанников по территории дошкольного учреждения - вход и выход воспитанников в здание во время утреннего прихода и вечернего ухода организован через центральный вход здания учреждения.

На прогулку к участкам и обратно выход воспитанников организовывается через выходы к пешеходным дорожкам, не пересекающимся с движением транспортных средств по территории детского сада.

Схема пути движения транспортных средств к местам разгрузки/погрузки и рекомендуемые безопасные пути передвижения детей по территории образовательного учреждения.



5. Пояснительная записка

План-схема пути движения транспортных средств и детей (обучающихся, воспитанников) при проведении дорожных ремонтно-строительных работ вблизи образовательного учреждения

На схеме указывается место производства дорожных ремонтно-строительных работ, его обустройство дорожными знаками и ограждениями, иными техническими средствами организации дорожного движения, а также безопасный маршрут движения детей к образовательной организации с учетом изменения маршрута движения по тротуару.

На схеме обозначены:

- участок производства дорожных ремонтно-строительных работ;
- автомобильные дороги;
- тротуары;
- альтернативные пути (обходы места производства дорожных ремонтно-строительных работ пешеходами и объезды транспортными средствами);
- здание образовательной организации;
- ограждение территории образовательной организации (при наличии).

План схема пути движения транспортных средств и детей (обучающихся, воспитанников) при проведении ремонтно-строительных работ вблизи образовательного учреждения по ул.Колхозников, д.84



- знак ремонтные работы



- объезд



- движение транспорта



- временное передвижение транспортных средств



- движение детей



- временная пешеходная дорожка

Прошито, пронумеровано

4 (пешарифувач) страниц
И.о. Заведующего _____ М.С. Сушенцева

