

УТВЕРЖДАЮ
заведующий
(должность руководителя организации)

Скидан Е.В.
(подпись/Ф.И.О.)

«15» сентября 2024 года
(дата)

(М.П.)



**ПАСПОРТ
доступности объекта социальной инфраструктуры
и предоставляемых на нем услуг**

№ 1

«15» сентября 2024 года

1. Общие сведения об объекте

1.1. Вид (наименование) объекта: Муниципальное автономное дошкольное образовательное учреждение детский сад № 66.

1.2. Полный почтовый адрес объекта: 620024, Свердловская область г. Екатеринбург, ул. Бисертская, 20.

1.3. Сведения о размещении объекта:

отдельно стоящее здание (количество этажей) 2, 1470 кв. м,
часть здания - этаж (-а, -ей) (или на - этаже), - кв. м,
наличие прилегающего земельного участка (да/нет), 4952 кв. м.

1.4. Год постройки здания 1985 г., последнего капитального ремонта 2008 г.

1.5. Дата предстоящих плановых ремонтных работ:

текущего - , капитального - .

1.6. Сведения об организации, расположенной на объекте:

1.6.1. Наименование организации, расположенной на объекте:

полное наименование (по учредительным документам): Муниципальное автономное дошкольное образовательное учреждение детский сад № 66
сокращенное наименование (по учредительным документам): МАДОУ № 66.

1.6.2. Юридический адрес организации, телефон, электронная почта:

620024, г. Екатеринбург, ул. Колхозников, 84 тел. (343)289-58-05,
mdou66@eduekb.ru.

1.6.3. Основание для пользования объектом (оперативное управление, аренда, собственность): оперативное управление.

1.6.4. Форма собственности объекта (государственная (федеральная, региональная), муниципальная, частная): муниципальная

1.6.5. Вышестоящая организация (наименование): Учредитель - Департамент образования Администрации города Екатеринбурга.

1.6.6. Юридический адрес вышестоящей организации, телефон, электронная почта: 620014, г. Екатеринбург, пр. Ленина,
eduekb@ekadm.ru.



01 - 19 / 1

- 22380

от 04 АЕК 2024

2. Характеристика деятельности организации на объекте (по обслуживанию населения)

2.1. Сфера деятельности (социальная защита, занятость, здравоохранение, культура, образование, транспорт, информация и связь, физическая культура и спорт): образование.

2.2. Категории обслуживаемого населения по возрасту (дети, взрослые, все возрастные категории): дети в возрасте от 2 до 8 лет.

2.3. Категории обслуживаемых инвалидов (инвалиды, передвигающиеся на креслах-колясках, инвалиды с нарушением опорно-двигательного аппарата, инвалиды с нарушением зрения, инвалиды с нарушением слуха, инвалиды с умственными нарушениями): нет

2.4. Виды услуг: присмотр и уход, образовательная деятельность.

2.5. Форма оказания услуг (на объекте, с длительным пребыванием, с проживанием, на дому, дистанционно): на объекте.

2.6. Плановая мощность:

посещаемость (количество обслуживаемых граждан в день) 110;

вместимость 92;

пропускная способность 127.

2.7. Участие в исполнении индивидуальной программы реабилитации или абилитации инвалида (ребенка-инвалида) (да/нет): нет.

3. Состояние доступности объекта и предоставляемых на нем услуг

3.1. Путь следования к объекту пассажирским транспортом (описать маршрут движения с использованием пассажирского транспорта) автобус, маршрутное такси, № 47, № 51, № 52, №57, остановка «Центр Культуры»

наличие адаптированного пассажирского транспорта к объекту нет.

3.2. Путь к объекту от ближайшей остановки пассажирского транспорта:

3.2.1. Расстояние до объекта от остановки транспорта 100 метров.

3.2.2. Время движения (пешком) 10 минут.

3.2.3. Наличие выделенного от проезжей части пешеходного пути (да/нет): нет.

3.2.4. Перекрестки (нерегулируемые, регулируемые, регулируемые со звуковой сигнализацией, таймером, нет): нет.

3.2.5. Информация на пути следования к объекту (акустическая, тактильная, визуальная, нет): нет.

3.2.6. Перепады высоты на пути (съезды с тротуара) (нет/есть (описать)): есть, съезд с тротуара, движение по наклонной поверхности вниз по направлению к МАДОУ,

их обустройство для инвалидов, передвигающихся на креслах-колясках (нет/есть (описать)): нет.

3.3. Организация доступности объекта и предоставляемых на нем услуг для инвалидов¹

Номер строки	Категория инвалидов (вид нарушения)	Вариант организации доступности объекта и предоставляемых на нем услуг ²
--------------	-------------------------------------	---

1.	Все категории инвалидов и маломобильных групп населения ³	Нет
2.	в том числе инвалиды:	
3.	передвигающиеся на креслах-колясках	Нет
4.	с нарушением опорно-двигательного аппарата	Нет
5.	с нарушением зрения	Нет
6.	с нарушением слуха	ДУ
7.	с умственными нарушениями	ДУ

¹ С учетом СП 35-101-2001, СП 31-102-99.

² Указывается один из вариантов:

«А» (доступность всех зон и помещений (универсальная);

«Б» (специально выделенные для инвалидов участки и помещения);

«ДУ» (дополнительная помощь сотрудника, услуги на дому, дистанционно);

«Нет» (не организована доступность).

³ Указывается худший из вариантов ответа.

3.4. Состояние доступности основных структурно-функциональных зон объекта

Номер строк и	Основные структурно-функциональные зоны объекта	Состояние доступности объекта для основных категорий инвалидов ⁴					
		К (для передвигающихся на креслах-колясках)	О (с нарушениями и опорно-двигательного аппарата)	С (с нарушениями и зрения)	Г (с нарушениями и слуха)	У (с умственными и нарушениями)	Для всех категорий маломобильных групп населения ⁵
1.	Территория, прилегающая к зданию (участок)	ДЧ	ДЧ	ДЧ	ДУ	ДУ	ДУ
2.	Вход (входы) в здание	ДУ	ДУ	ДЧ	ДУ	ДУ	ДУ
3.	Путь (пути) движения внутри здания, включая пути эвакуации	Нет	Нет	Нет	ДП	ДП	Нет
4.	Зона целевого назначения здания (целевого посещения объекта)	Нет	Нет	Нет	ДП	ДП	Нет
5.	Санитарно-гигиенические помещения	Нет	Нет	Нет	ДП	ДП	Нет
6.	Система информации и связи (на всех зонах)	Нет	Нет	Нет	ДУ	ДУ	Нет
7.	Пути движения к объекту (от остановки транспорта)	Нет	Нет	ДП	ДП	ДП	Нет
8.	Все зоны и участки ⁵	Нет	Нет	Нет	ДУ	ДУ	Нет

⁴ Указывается:

ДП – доступно полностью (доступность для всех категорий инвалидов и других маломобильных групп населения);

ДЧ – доступно частично (достигаемость мест целевого назначения для отдельных категорий инвалидов);

ДУ – доступно условно (организация помощи сотрудниками организации или иной альтернативной формы обслуживания (на дому, дистанционно, иное));

нет – недоступно (не предназначен для посещения инвалидами и другими маломобильными группами населения).

⁵ Указывается худший из вариантов ответа.

3.5. Итоговое заключение о состоянии доступности объекта и предоставляемых на нем услуг: объект недоступен для передвигающихся на креслах-колясках, инвалидов с другими нарушениями опорно-двигательного аппарата, инвалидов с нарушениями зрения;

доступен условно для - инвалидов с нарушениями слуха, инвалидов с умственными нарушениями.

4. Управленческое решение

4.1. Рекомендации по адаптации основных структурно-функциональных зон объекта:

Номер строки	Основные структурно-функциональные зоны объекта	Рекомендации по адаптации объекта (вид работы) ⁶			
		не нуждается (доступ обеспечен)	ремонт (текущий, капитальный), оснащение оборудованием	индивидуальное решение с техническими средствами реабилитации	технические решения невозможны – организация альтернативной формы обслуживания
1.	Территория, прилегающая к зданию (участок)	-	-	Обустроить парковочное места для автотранспорта людей с инвалидностью	-
2.	Вход (входы) в здание	-	Оборудовать элементами информации об объекте.		-

Номер строки	Основные структурно-функциональные зоны объекта	Рекомендации по адаптации объекта (вид работы) ^б			
		не нуждается (доступ обеспечен)	ремонт (текущий, капитальный), оснащение оборудованием	индивидуальное решение с техническими средствами реабилитации	технические решения невозможны – организация альтернативной формы обслуживания
			<p>Установить тактильные наземные указатели.</p> <p>Установить наружный пандус с уклоном не круче 1:20 (5%), а также оборудовать двусторонним ограждением с поручнями на высоте 0,9 м и 0,5 м с учётом технических требований к опорным стационарным устройствам.</p> <p>Установить входные двери с шириной рабочей створки не менее 0,9 м.</p>		

Номер строки	Основные структурно-функциональные зоны объекта	Рекомендации по адаптации объекта (вид работы) ⁶			
		не нуждается (доступ обеспечен)	ремонт (текущий, капитальный), оснащение оборудованием	индивидуальное решение с техническими средствами реабилитации	технические решения невозможны – организация альтернативной формы обслуживания
			Выполнить пороги с высотой не более 0,014 м. Установить тактильную мнемосхему с планом территории учреждения		
3.	Путь (пути) движения внутри здания, включая пути эвакуации	-	Обозначить на схемах наиболее оптимальные пути движения к зоне целевого назначения и санитарно-гигиеническим помещениям; организовать систему оповещения в экстренных случаях и обозначить пути эвакуации. Выполнить ступени эвакуационных наружных лестниц	Оборудовать лестницы опорными поручнями согласно требований СП 59.13330.2016 и ГОСТ Р 51261. На проступях краевых ступеней лестничных маршей входной группы нанести одну или несколько противоскользящих полос, контрастных с поверхностью	-

Номер строки	Основные структурно-функциональные зоны объекта	Рекомендации по адаптации объекта (вид работы) ⁶			
		не нуждается (доступ обеспечен)	ремонт (текущий, капитальный), оснащение оборудованием	индивидуальное решение с техническими средствами реабилитации	технические решения невозможны – организация альтернативной формы обслуживания
			одинаковыми по размерам ширины проступи и высоты подъема ступеней, а также оборудовать завершающими горизонтальными участками на 0,3 м.	ступени, общей шириной 0,08-0,1м.	
4.	Зона целевого назначения здания (целевого посещения объекта)	-	Приобрести специальные персональные приборы усиления звука.	-	-
5.	Санитарно-гигиенические помещения	-	Оборудовать санитарно-гигиенические помещения для нестационарных клиентов и посетителей с установкой кнопки вызова персонала.	Предусмотреть в уровне 1 этажа доступные санитарно-бытовые помещения для инвалидов	-
6.	Система информации и связи (на всех зонах)	-	Установить информацию об		-

Номер строки	Основные структурно-функциональные зоны объекта	Рекомендации по адаптации объекта (вид работы) ^б			
		не нуждается (доступ обеспечен)	ремонт (текущий, капитальный), оснащение оборудованием	индивидуальное решение с техническими средствами реабилитации	технические решения невозможны – организация альтернативной формы обслуживания
			ОСИ у входа на территории; Установить тактильные пиктограммы снаружи и внутри здания. Установить системы ориентирования и информирования. Оборудовать замкнутые (уборные) пространства системой двухсторонней связью.		
7.	Пути движения к объекту (от остановки транспорта)	-	Обустройство тактильными наземными указателями. Устранить неровности на покрытии пешеходных	-	-

Номер строки	Основные структурно-функциональные зоны объекта	Рекомендации по адаптации объекта (вид работы) ⁶			
		не нуждается (доступ обеспечен)	ремонт (текущий, капитальный), оснащение оборудованием	индивидуальное решение с техническими средствами реабилитации	технические решения невозможны – организация альтернативной формы обслуживания
			дорожек, тротуаров.		
8.	Все зоны и участки		Ремонт капитальный. Ремонт текущий. Оснащение оборудованием.	Индивидуальное решение с техническими средствами реабилитации.	

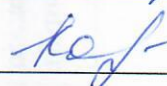
⁶ Указываются конкретные рекомендации по каждой структурно-функциональной зоне.


4.2. Период проведения работ: согласно финансированию 2024-2025 г. в рамках исполнения (указать наименование программы или плана мероприятия по адаптации основных структурно-функциональных зон объекта): Программа «Доступна среда»


4.3. Ожидаемый результат (по состоянию доступности объекта) после выполнения работ по адаптации основных структурно-функциональных зон объекта: доступность полностью - всем категориям инвалидов.

5. Паспорт доступности объекта социальной инфраструктуры и предоставляемых на нем услуг (далее – Паспорт доступности объекта) разработан комиссией по проведению обследования и паспортизации объекта социальной инфраструктуры и предоставляемых на нем услуг (далее – Комиссия):

Председатель Комиссии:  / Скидан Екатерина Васильевна
(подпись/Ф.И.О.)

Члены Комиссии:  / Корчиева Нина Николаевна
(подпись/Ф.И.О.)

 / Маклакова Елена Игоревна
(подпись/Ф.И.О.)

 / Теплоухова Елена Николаевна
(подпись/Ф.И.О.)

6. Копия Паспорта доступности объекта направлена _____
(дата)

в Управление социальной политики № 25 по Чкаловскому району города Екатеринбурга и по Сысертскому району и по городу Полевскому (наименование территориального отраслевого исполнительного органа государственной власти Свердловской области – управления социальной политики Министерства социальной политики Свердловской области)

для размещения информации о состоянии доступности объекта социальной инфраструктуры и предоставляемых на нем услуг для инвалидов и других маломобильных групп населения Свердловской области в автоматизированной информационной системе «Доступная среда Свердловской области» в информационно-телекоммуникационной сети «Интернет».